LA CRÉATION D'ITINÉRAIRES POUR CYCLO-VOYAGEURS

Les différentes étapes

& estimation des prix

CartoCyclo

Qui sommes-nous ?

Mallorie SMETS
Formée en traduction et **métiers du livre**
Cyclo-voyageuse enthousiaste depuis 2008
Responsable des idées d'**itinéraires**

Marc LEJEUNE
Géographe, spécialisé en environnement et **mobilité**
Cyclo-voyageur enthousiaste depuis 2008
Responsable technique et de la **cartographie**

Près de 20.000 km pédalés à travers la France et l'Europe

Établis à Florac, dans les Cévennes

JEUNE MAISON D'ÉDITION (DEPUIS 2020)

2 atlas-guides édités (Le CRI des Cévennes, Le Canal des 2 Mers et son Itinéraire Bis)
2 atlas-guides en projet (autour de la GTMC et des boucles de l'Ardéchoise), **sorties prévues en 2022**

BUREAU D'ÉTUDE POUR LA CRÉATION D'ITINÉRAIRES ADAPTÉ À LA CYCLO-ITINÉRANCE



Coup de ♥ dans plusieurs librairies

La pyramide de création d'itinéraire

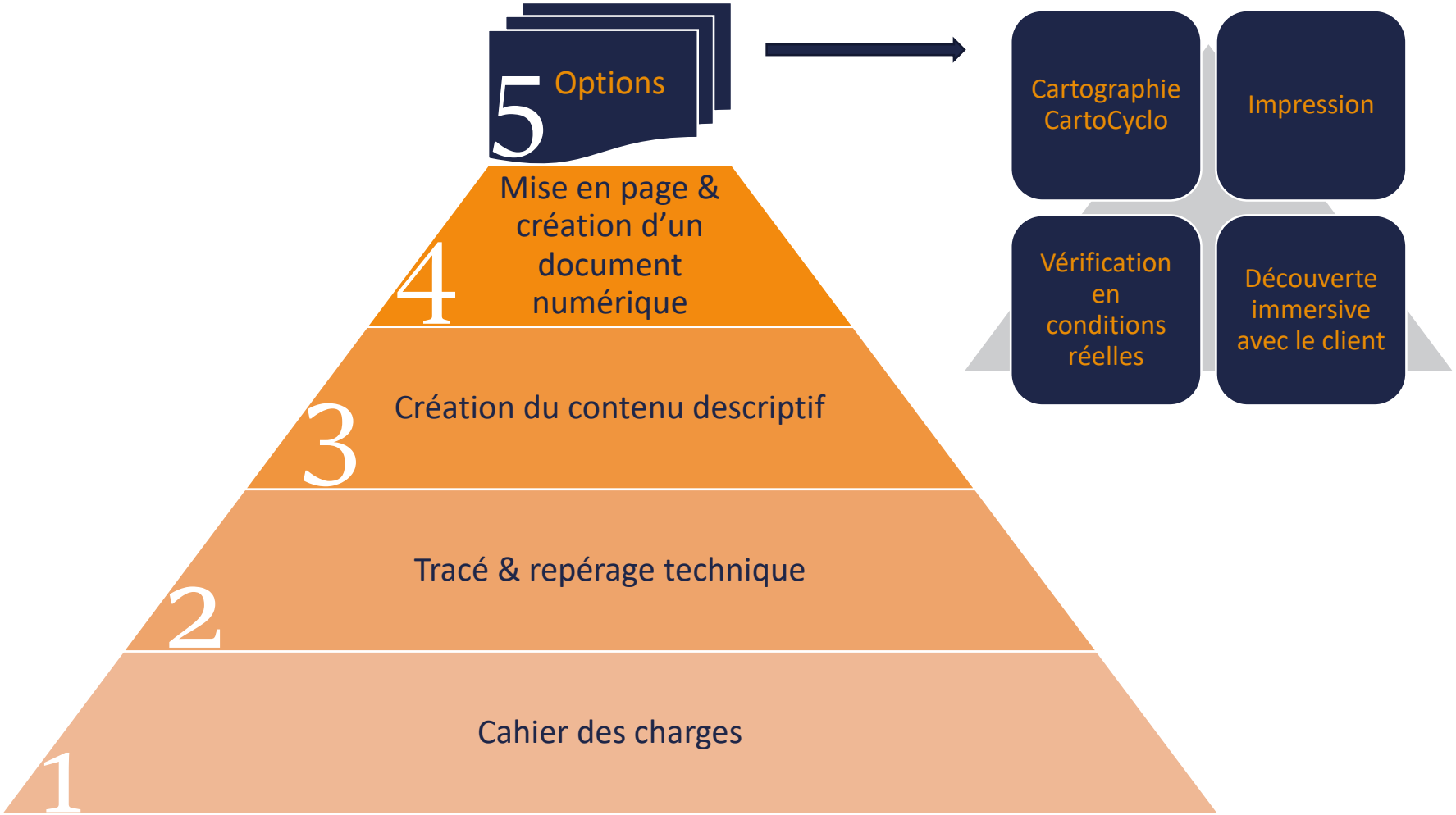

La pyramide de création d'itinéraire

Cahier des charges

DÉFINITION DES OBJECTIFS DE L'ITINÉRAIRE

- Profil des utilisateurs (route, gravel/VTC, couple, famille, etc.)
- Lieux de départ et d'arrivée
- Mise en avant du patrimoine, du paysage, d'activités, etc.
- Thématique spécifique
- Durée et longueur
- Autres envies…
- Format du produit final

CE QUE NOUS APPORTONS

- Notre expérience de cyclo-voyageurs (plus de 15 ans)
- Actif dans des réseaux de cyclo-voyageurs
- Discuté avec plusieurs centaines de cyclo-voyageurs
- Nous savons retranscrire leurs envies sur un itinéraire

PROPOSER UNE EXPERIENCE CYCLO-ITINERANTE

La pyramide de création d'itinéraire

Tracé & repérage technique

CONFECTION D'UNE TRACE DE BASE

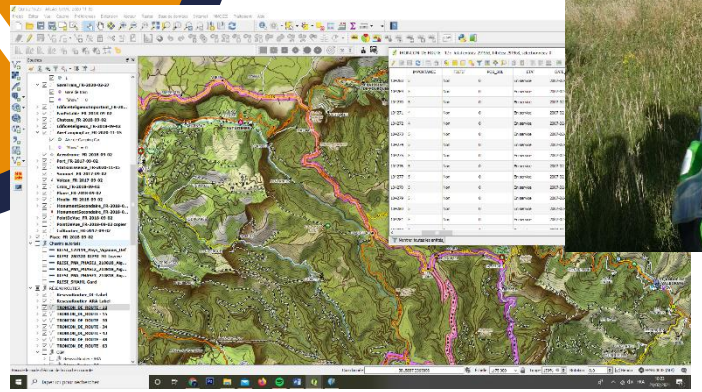

REPÉRAGE TECHNIQUE SUR LE TERRAIN



Vérification sur place de la **praticabilité** (difficulté, technicité, dangerosité)

Sélection d'alternative en tenant compte de la praticabilité et des attraits paysagers et touristiques

Réalisation d'une **documentation technique et photographique**

DEFINITION DE LA TRACE FINALE

CE QUE NOUS APPORTONS

- Notre expertise en conception d'itinéraire
- SIG unique et spécialement dédié au cyclotourisme, constamment mis à jour
- Notre professionna-lisme et notre capacité d'adaptation
- Une très haute sélectivité en matière de paysages

UNE TRACE FINALE AUX FORMATS GPX, KML/Z, SHP

La pyramide de création d'itinéraire

Création du contenu descriptif

- Écriture des descriptifs de l'itinéraire sous plusieurs formes (article de blog, blocs de texte, etc.) et styles (descriptif, philosophique, romanesque, etc.)
- Description générale de l'itinéraire et/ou du territoire traversé mais aussi par tronçon en cas d'itinéraires sur plusieurs jours
- Intégration d'un reportage photographique
- Utilisable sans condition par le client via ses outils de communication

CE QUE NOUS APPORTONS

Notre expérience d'auteurs de guides pour cyclo-voyageurs

Quelques exemples de notre plume :

« L'équilibre instable de la bicyclette » écrit pour Bicycblog

« Une semaine à vélo dans les Cévennes » écrit sur le blog de CartoCyclo

DONNER L'ENVIE DE VOYAGER A VÉLO

La pyramide de création d'itinéraire

Mise en page & création d'un document numérique

UTILISATION DE LOGICIELS SPÉCIALISÉS

SCRIBUS (édition)	QGIS (cartographie)	PHOTOSHOP (traitement d'image)

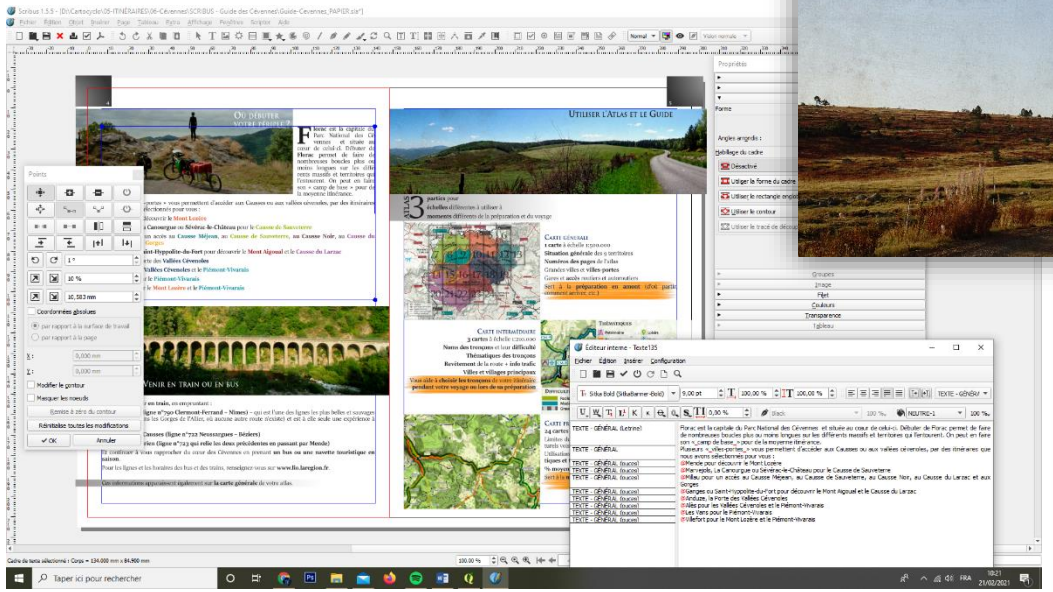



CE QUE NOUS APPORTONS

- Créativité
- Cartographie soignée
- Mise en page élaborée au format de votre choix
- Utilisation de logiciels spécialisés

NOTRE EXPÉRIENCE EN TANT QU'ÉDITEURS DE GUIDES

La pyramide de création d'itinéraire

LES OPTIONS

Mise en cartographie du tracé sur le fond de carte CartoCyclo

FOND DE CARTE UNIQUE EN SON GENRE

Mise en valeur des informations pour cyclo-voyageurs

Relief, commerces utiles, points d'eau, aires de pique-nique, curiosités locales, etc.)

Diversité des sources de données

OpenStreetMap, IGN, CartoCyclo, collectivités publiques (ON3V, INPN, EEA)

CE QUE NOUS APPORTONS

Un fond de carte apprécié par les cyclo-voyageurs

Mise en valeur de la difficulté des pentes

Points kilomé-triques le long de l'itinéraire

Mise en valeur des lieux de votre choix

MISE EN VALEUR DE VOTRE ITINÉRAIRE

Zooms si nécessaire

Mise à jour spéciale du fond cartogra-phique

La pyramide de création d'itinéraire

LES OPTIONS
Prise en charge de l'impression

ARTOCYCL ↔ sep imprimerie

CE QUE NOUS APPORTONS

- Collaboration entre CartoCyclo et SEP Imprimerie
- **100% FRANÇAIS:** Imprimé à Nîmes
- Une excellente qualité d'impression
- Livraison dans vos locaux
- **UN PRODUIT FINAL IMPRIMÉ PRÊT À ÊTRE DISTRIBUÉ**

La pyramide de création d'itinéraire

LES OPTIONS
Une vérification cyclo-itinérante en condition réelle

SUIVRE L'UTILISATEUR CIBLÉ AU CŒUR DE SON AVENTURE

- En condition réelle à travers les yeux de l'utilisateur ciblé
- Retranscription possible via plusieurs médias (textes, sons, photos, vidéo) avec mise en avant des atouts de l'itinéraire
- Inclut le repérage complet de l'itinéraire (permet d'établir la difficulté/technicité avec précision et le ressenti sur le vélo)
- Possibilité de partenariats avec des cyclo-voyageurs bloggeurs
- Utilisable sans condition par le client via ses outils de communication

CE QUE NOUS APPORTONS

« Voyager à vélo, c'est à la fois...

... faire partie du paysage que l'on traverse,

en ressentir la fraîcheur,

la lumière et la densité. »

UNE EXPÉRIENCE VÉCUE

La pyramide de création d'itinéraire

LES OPTIONS
Découverte immersive avec le client

NOUS VOUS EMMENONS SUR LES ROUTES

- Pendant 1 journée, découvrez l'itinéraire ou une partie en immersion comme le vivrait l'utilisateur
- Nous emmenons une à deux personnes de votre équipe avec nous
- Nous nous occupons de la logistique (location, catering, etc.)
- Pour mieux en parler auprès des futurs utilisateurs

Contact

Demandez votre devis

E-MAILS:

mallorie@cartocyclo.net
marc@cartocyclo.net

TÉLÉPHONE:

06 72 24 50 29

SITES INTERNET:

www.cartocyclo.fr
https://lecridescevennes.fr

SIRET - 889 974 564 00011
RCS MENDE
14 rue du Tour de l'Église
48400 Florac